





 DELIMITACIÓN DO PEID

ORIENTACIÓN

-  CHAN
-  NORTE
-  LESTE
-  SUR
-  OESTE
-  NORTE

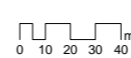


PLAN ESPECIAL DE INFRAESTRUTURAS E DOTACIÓN DA
 RONDA INTERIOR DE VERÍN (TRAMO 6º) E PARQUE DO
 TÁMEGA-PREGUIZA
 CONCELLO DE VERÍN



EMPRESA CONSULTORA
 AUTOR DO PROXECTO
 JAVIER RIVAS BARROS
 COLEXIADO Nº 1.105

ESCALA
 1:3.000



DEBUXADO POR
 DELINEACIÓN OTIMA
 COMPROBADO POR
 XRB



DESIGNACIÓN
 MEDIO FÍSICO.
 ORIENTACIÓN

DATA
 FEBREIRO 2023
 PLANO Nº FOLLA
PI.03.2 1 DE 1

